

[www.my-light.dk](http://www.my-light.dk)

Glaicer National Park

## Kør selv ferie i det nordvestlige USA og Canada

På køreturen rundt i det nordvestlige USA og Canada vil man blive mødt af både pulserende storbyer og betagende national parker

### Seattle

Denne amerikanske storby, er omgivet af bjergtoppe næsten hele vejen rundt. I har ikke været i Seattle, hvis I ikke har været en tur oppe i toppen af Space Needle og kørt ud til foden af tårnet med Seattles Monorail – begge dele bygget til verdensudstillingen i Seattle i 1962.



### Vancouver (226 km fra Seattle)


Vancouver er en by i provinsen British Columbia i Canada med 583.296 indbyggere. Det er en af verdens smukkeste beliggende

byer, omgivet af Georgia Strædet på den ene side og storslåede bjerge på den anden. Her i det vestligste Canada er klimaet behageligt med varme somre og milde, men regnfulde vintre. Vancouver er porten til Asien, og der er mange immigranter her såvel fra Sydøstasien, især Kina og Hongkong, som fra resten af verden.



### Kamloops (352 km fra Vancouver)

Vejen til Kamloops er en tur ud i det naturskønne canadiske landskab med store vider og fantastiske panoramaer



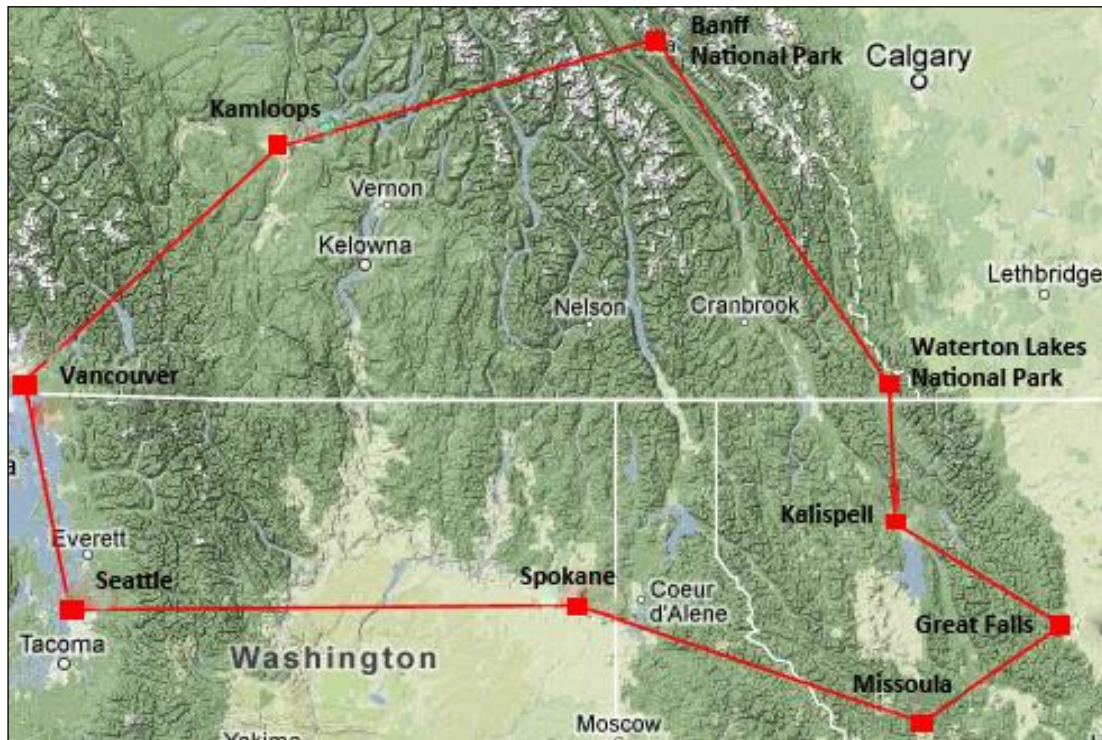
### Banff National Park (514 km fra Kamloops)

Som køreturen skrider frem, tårner Rocky Mountains sig op i det fjerne. I kører hele dagen på Trans Canadian Highway, en af verdens længste landeveje (8.000 km), der går tværs over Canada fra Atlanterhavet til Stillehavet. Banff National Park er Canada's ældste national park (1885), beliggende i Rocky Mountains, og er en af de største turistattraktioner i Canada. Parken har et areal på 6,641 km<sup>2</sup>.

For pris-eksempler og tilbudsformular se [www.my-light.dk](http://www.my-light.dk)

My-Light USA-rejser, Brammersgade 22.3, 8000 Aarhus C, [www.my-light.dk](http://www.my-light.dk) [usarejser@my-light.dk](mailto:usarejser@my-light.dk)





### **Waterton Lakes NP (362 km fra Banff NP)**

På turen til Waterton kan man køre til Calgary, der ligger lige øst for Banff National Park, og er nok mest kendt som værtsby for Vinter OL i 1988. Waterton Lakes National Park ligger på grænsen til USA.



### **Kalispell (282 km fra Waterton Lakes NP)**

Efter at være kommet tilbage til USA, kører man mod Glacier National Park, hvor man kommer en tur op i højderne. Dagens bjerg-etape bringer jer ud på Going to the Sun Road, op over Loganpasset i 2.200 m højde. Nedkørslen fra Glacier National Park ender i byen Kalispell.

### **Sådan får du et uforpligtende tilbud fra My-Light**

- 1) Gå ind på [www.my-light.dk](http://www.my-light.dk)
- 2) Find "tilbudsformular" øverst på siden
- 3) Udfyld formularen med netop de byer du ønsker at besøge samt oplysninger om hotel og bil
- 4) Tryk "Send" og du vil indenfor nogle dage modtage et tilbud fra os.



### **Great Falls (228 km fra Kalispell)**

Turen går langs Flathead Lake til National Bison Range i Montana, som er beskyttelseszone for den amerikanske bison, og en række grusveje i parken gør det muligt at komme tæt på. Dyrelivet i parken omfatter også hjorte og bjerggeder.


### **Missoula (273 km fra Great Falls)**

Missoula i det vestlige Montana er kendt som en by med mange kulturtilbud man kan også besøge Smokejumper Center i Missoula, en brandstation for flyvende brandmænd til brandslukningen i øde og fjerntliggende områder.



### **Spokane (321 km fra Missoula)**

Selv om man kører på en motorvej, hører denne strækning til en af de smukkere motorveje i USA, når den krydser sig vej op gennem det bjergrige terræn i det vestligste Montana.



### **Seattle (449 km fra Spokane)**

Tilbage i Seattle når turen med fly tilbage til Danmark, hvor man lander den efterfølgende dag.

***Vi glæder os til at arrangere Deres næste ferie, og sammensætte den perfekte rejse***

***efter netop Jeres ønsker.***

***Klik dig ind på [www.my-light.dk](http://www.my-light.dk) og udfyld en af vores tilbudsformularer for et uforpligtende tilbud.***